

INFORME DE MONITOREO DE MEDIOS*

Fecha: 15/08/2022

Semana N° 33

Coordinación de Vigilancia Epidemiológica

*Vigilancia basada en eventos de interés epidemiológico mediante el monitoreo de medios abiertos de comunicación locales y nacionales.

Reporte de eventos:

Amenaza	Tema	Medio	Fecha	Resumen	Liga	Prioridad
Biológico	Mortalidad en Morelos	El Sol de Cuernavaca	15 agosto 2022	En 2021, en Morelos murieron 22 mil 752 personas por diversas causas, principalmente por complicaciones en su estado de salud; las cinco principales causas fueron derivado de Covid-19 (5 mil 561), le siguen las enfermedades del corazón (4 mil 441), diabetes (2 mil 280), tumores malignos (mil 564) y homicidios (mil 096). En el reporte del Instituto Nacional de Estadística y Geografía (INEGI), Morelos ocupó el lugar principal a nivel nacional en cuanto a la tasa de defunciones por lugar de residencia habitual con un 112 por ciento por cada 10 mil habitantes.	https://www.elsoldecuernavaca.com.mx/local/de-que-mueren-los-morelenses-8738967.html	Bajo
Biológico	Disminuyen casos activos Covid-19	Diario de Morelos	15 agosto 2022	En lo que va de agosto los casos de COVID-19 han registrado un aumento del 4.9 ciento, sin embargo, el número de casos activos se ha reducido al cincuenta por ciento.	https://www.diariodemorelos.com/noticias/disminuyen-al-50-los-casos-activos-de-covid19-en-morelos	Bajo
Biológico	Daños por lluvias	Diario de Morelos	15 agosto 2022	Vecinos de Cuernavaca manifestaron su preocupación por las últimas lluvias registrada, debido a las inundaciones provocadas por taponamientos.	https://www.diariodemorelos.com/noticias/preocupa-pasividad-de-jos-luis-uri-stegui-ante-severos-da-os-por-lluvias-en-cuernavaca	Bajo
Biológico	Piden no caer en pánico ante Viruela símica	Diario de Morelos	15 agosto 2022	Ante el primer caso de viruela del mono que se confirma en Morelos, autoridades pidieron a la población no caer en pánico y poner en práctica medidas preventivas, como lavado frecuente de manos.	https://www.diariodemorelos.com/noticias/pide-salud-morelos-no-caer-en-p-nico-ante-viruela-del-mono	Bajo
Biológico	Vacunación antirrábica	Diario de Morelos	15 agosto 2022	Servicios de Salud de Morelos (SSM) hizo un llamado a la población para sumarse a la campaña de vacunación antirrábica y acudir a uno de los 25 centros de salud designados para inmunizar de manera gratuita a su perro y/o gato.	https://www.diariodemorelos.com/noticias/podr-s-vacunar-tu-perro-o-gato-de-forma-gratuita-en-morelos-contra-la-rabia	Bajo
Biológico	Daños ante lluvias	Diario de Morelos	15 agosto 2022	En Cuernavaca, personal de Bomberos y PC atendieron diversas llamadas de emergencia, resultado de inundaciones causadas por el taponamiento de coladeras y el desborde de una barranca.	https://www.diariodemorelos.com/noticias/en-cuernavaca-los-mayores-da-os-por-lluvias-de-anoche-en-morelos	Bajo
Biológico	Envenenamiento de perros en Cuautla	Diario de Morelos	15 agosto 2022	Seis perritos murieron y tres más quedaron graves tras haber sido envenenados en la colonia Guadalupe Victoria, la mañana de ayer. Los hechos ocurrieron cerca de las 08:00 horas cuando vecinos de la calle Cerrada de las Américas, esquina con Felipe Neri, se dieron cuenta que afuera de sus domicilio se encontraban varios perros agonizando.	https://www.diariodemorelos.com/noticias/mueren-6-perros-qu-fueron-envenenados-en-cuautla	Bajo



<http://ssm.gob.mx>



Servicios de Salud Morelos



@MorelosSalud

Callejón Borda N°3 Col. Centro C.P. 62000
Teléfono (777) 312 62 31 / 314 33 36 ext. 222

**Calle Gómez Azcárate No. 205, Col. Lomas de la Selva
C.P. 62270, Cuernavaca, Morelos. Tel.: 777 102 25 56**

Amenaza	Tema	Medio	Fecha	Resumen	Liga	Prioridad
Biológico	Prevención de inundaciones	La Unión	15 agosto 2022	El titular de la Coordinación estatal de Protección Civil Morelos (CEPCM), Pedro Enrique Clement Gallardo, hizo un llamado a la población para que durante esta temporada de lluvias mantengan limpias azoteas, calles y coladeras, para reducir el riesgo de alguna inundación, pero además, que se evite cruzar en zonas inundadas.	https://www.launion.com.mx/morelos/zona-sur/noticias/211545-hacen-llamado-a-prevenir-inundaciones.html	Bajo
Biológico	Inundación en Cuernavaca	La Unión	15 agosto 2022	Más de diez casas resultaron dañadas, por la inundación de más de un metro de altura que alcanzó el nivel de agua; a pesar de los trabajos que hicieron vecinos con recursos propios, los inmuebles se inundaron otra vez tras el desbordamiento de la barranca Rivetex.	https://www.launion.com.mx/morelos/avances/noticias/211528-vecinos-del-fraccionamiento-providencia-del-municipio-de-cuernavaca-se-inundaron.html	Bajo



<http://ssm.gob.mx>



Servicios de Salud Morelos



@MorelosSalud

Callejón Borda N°3 Col. Centro C.P. 62000
Teléfono (777) 312 62 31 / 314 33 36 ext. 222

**Calle Gómez Azcárate No. 205, Col. Lomas de la Selva
C.P. 62270, Cuernavaca, Morelos. Tel.: 777 102 25 56**

INFORME DE RIESGOS METEOROLÓGICOS

Fecha: 15/08/2022

Semana N° 33

Coordinación de Vigilancia Epidemiológica

Fuente: Servicio Meteorológico Nacional de México, CONAGUA.

LLUVIAS PUNTUALES INTENSAS CON DESCARGAS ELÉCTRICAS Y CAÍDA DE GRANIZO EN ZONAS DE SONORA, SINALOA, COAHUILA, NUEVO LEÓN, TAMAULIPAS, SAN LUIS POTOSÍ, JALISCO, COLIMA Y CHIAPAS

Este día, el **monzón mexicano** sobre el noroeste de México, originará lluvias puntuales intensas en Sonora y Sinaloa; lluvias puntuales muy fuertes en Chihuahua y Durango; lluvias puntuales fuertes en Baja California Sur, además de chubascos en Baja California. **Circulación de baja presión** sobre el noreste y norte del territorio nacional, generará lluvias puntuales intensas en Coahuila, Nuevo León, Tamaulipas y San Luis Potosí; estas lluvias **podrían originar incremento en los niveles de ríos y arroyos, inundaciones y deslaves**. **Canales de baja presión** sobre el occidente, centro, oriente y sur del territorio nacional e **inestabilidad atmosférica superior** originarán lluvias puntuales intensas en zonas de Jalisco, Colima y Guanajuato; lluvias puntuales muy fuertes en Zacatecas, Nayarit, Querétaro, Hidalgo, Estado de México, Michoacán, Puebla y Guerrero; así como lluvias puntuales fuertes en Aguascalientes, Ciudad de México, Morelos y Tlaxcala. La **onda tropical Núm. 22** recorrerá el sureste mexicano y en combinación con un **canal de baja presión** sobre la Península de Yucatán, propiciarán lluvias puntuales muy fuertes en Oaxaca, Veracruz y Chiapas; puntuales fuertes en Campeche y Yucatán; y chubascos en Tabasco y Quintana Roo. Se mantendrá el ambiente vespertino caluroso a muy caluroso sobre entidades del noroeste del país, pudiendo superar los 40 °C en Baja California y Sonora. La **Depresión tropical "Diez-E"** continuará alejándose gradualmente del territorio mexicano.

Las lluvias se acompañarán de descargas eléctricas, vientos fuertes y probable caída de granizo. Asimismo, podrían ocasionar incremento en los niveles de ríos y arroyos, deslaves e inundaciones

Intervalo de chubascos con lluvias puntuales fuertes (25-50mm):


Baja California Sur, Aguascalientes, Ciudad de México, **Morelos**, Tlaxcala, Campeche y Yucatán.

Temperaturas Máximas de 30-35 °C:

Coahuila, Durango, Nayarit, Jalisco, Colima, Zacatecas, Aguascalientes, Guanajuato, Querétaro, Hidalgo (norte), Puebla (norte y suroeste), **Morelos (sur)** y Guerrero.

Pronóstico en región Mesa Central:

Cielo medio nublado a nublado con lluvias puntuales intensas en Guanajuato, muy fuertes en Puebla, Querétaro e Hidalgo; y **puntuales fuertes en** Tlaxcala y **Morelos**; todas con descargas eléctricas y posible caída de granizo. Dichas lluvias podrían generar deslaves e inundaciones. Ambiente matutino fresco y frío sobre sierras. Ambiente vespertino templado a cálido. Viento de dirección variable de 10 a 20 km/h en la región con rachas de 40 km/h en zonas de tormenta.



<http://ssm.gob.mx>



Servicios de Salud Morelos



@MorelosSalud

Callejón Borda N°3 Col. Centro C.P. 62000
Teléfono (777) 312 62 31 / 314 33 36 ext. 222

**Calle Gómez Azcárate No. 205, Col. Lomas de la Selva
C.P. 62270, Cuernavaca, Morelos. Tel.: 777 102 25 56**

INFORME DE MONITOREO VOLCÁNICO Y SISMOLÓGICO

Fecha: 15/08/2022

Semana N° 33

Coordinación de Vigilancia Epidemiológica

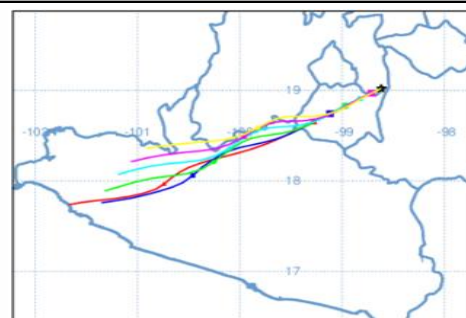
Fuente: Servicio Sismológico Nacional, UNAM. / Centro nacional de Prevención de Desastres (CENAPRED)-SEGOB, SENEAM-SCT y NOAA.


En las últimas 24 horas, mediante los sistemas de monitoreo del volcán Popocatepetl, se detectaron 42 exhalaciones de baja intensidad, acompañadas de vapor de agua, gases volcánicos y en ocasiones ligeras cantidades de ceniza. Adicionalmente, se registró una explosión a las 19:52 h de ayer y se contabilizaron 5 minutos de tremor de alta frecuencia y baja amplitud. A las 21:25 h de ayer, se reporta ligera caída de ceniza en Tetela del Volcán.

NIVEL DE ALERTA	SEMAFORO	AMARILLO-FASE 2	RECOMENDACIONES PARA LA FASE AMARILLO FASE 2
	<p>El volcán presenta incremento en su actividad, con explosiones esporádicas:</p> <ul style="list-style-type: none">● Pluma continua de vapor de agua y gas.● Caída de ceniza leves a moderadas en poblaciones cercanas.● Lanzamiento de fragmentos incandescentes y posibilidad de flujos piroclásticos de corto alcance asociado a las explosiones.● Crecimiento y destrucción de domos de lava.● Flujos de lodo o escombros de corto alcance.		<ol style="list-style-type: none">1. Continuar con el radio de seguridad de 12 km, por lo que la permanencia en esa área no está permitida.2. Controlar el tránsito entre Santiago Xalitxintla y San Pedro Nexapa, vía Paso de Cortés.3. A las autoridades de Protección Civil, mantener sus procedimientos preventivos, de acuerdo con sus planes operativos.4. A la población se le recomienda elevar la atención a los avisos de las autoridades de su localidad y se exhorta a no acercarse al volcán, y mucho menos al cráter.5. Mantenerse fuera de cañadas ante posibles flujos de lodo, principalmente en temporada de lluvias.

PRONOSTICO DE CAIDA DE CENIZA

En caso de una exhalación de ceniza volcánica, el pronóstico de trayectoria hacia el suroeste, (simulando exhalación cada hora en las próximas 6 horas) a su paso por la zona sureste del Estado de México; zona noreste, centro y oeste-suroeste del estado de Morelos y zona norte del estado de Guerrero, para las primeras 12 horas de pronóstico, (14:00 a las 02:00 hora local). Posteriormente para las últimas 12 horas de pronóstico, (02:00 a las 14:00 hora local del día siguiente), las trayectorias continuarán sobre la zona suroeste del Estado de México; zona oeste-suroeste del estado de Morelos y zona norte, noroeste y oeste del estado de Guerrero.



SISMOS	<p>Se registró sismo de magnitud de 3.1 grados Richter, a las 16:44:37 hrs con localización del epicentro a 11 km al oeste de Río Grande, Oaxaca.</p> <p>NO PERCIBIDO EN EL ESTADO DE MORELOS.</p>	
	<p>REPORTE DE DAÑOS A LA POBLACION</p> <p>PROTECCIÓN CIVIL</p> <p>Sin reporte de daños a la población ni a la infraestructura en salud.</p>	



<http://ssm.gob.mx>



Servicios de Salud Morelos



@MorelosSalud

Callejón Borda N°3 Col. Centro C.P. 62000
Teléfono (777) 312 62 31 / 314 33 36 ext. 222

Calle Gómez Azcárate No. 205, Col. Lomas de la Selva
C.P. 62270, Cuernavaca, Morelos. Tel.: 777 102 25 56

INFORME DE MONITOREO DE TEMPERATURAS Y CALIDAD DEL AIRE

Fecha: 15/08/2022

Semana N° 33

Coordinación de Vigilancia Epidemiológica

Fuente: Comisión Estatal de Agua (CEAGUA)



PRONOSTICO DE TEMPERATURAS POR MUNICIPIO

Municipio	Min.	Max.	Municipio	Min.	Max.
Amacuzac	16°	34°	Tepalcingo	18°	31°
Cuautla	16°	29°	Ayala	17°	31°
Jiutepec	15°	27°	Huitzilac	08°	21°
Temixco	16°	33°	Tepoztlán	14°	28°
Tlaltizapan	19°	32°	Zacualpan	13°	25°
Axochiapan	18°	34°	Tlaquitenango	18°	34°
Cuernavaca	15°	27°	Puente de Ixtla	19°	33°
Jojutla	18°	33°			

TEMPERATURAS MÁXIMAS Y MÍNIMAS, ULTIMAS 24 HRS

Mínimas

Huitzilac	08° 21°
Tetela del Volcán	11° 20°
Totolapan	12° 22°
Ocuituco	12° 22°

Máximas

Tlaquitenango	18° 34°
Jojutla	18° 33°
Axochiapan	18° 34°
Zacatepec	18° 28°



CALIDAD DEL AIRE

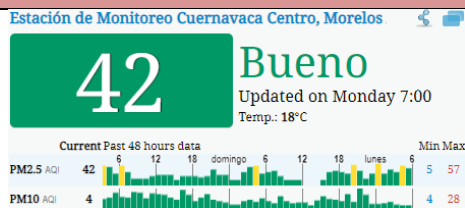
ÍNDICE AIRE Y SALUD

NIVEL DE RIESGO ASOCIADO

RECOMENDACIONES

**GRUPOS
SENSIBLES**

**PARA TODA
LA
POBLACIÓN**



Bajo

**Se considera que el riesgo
es mínimo.**

**Disfruta las actividades al
aire libre.**



<http://ssm.gob.mx>



Servicios de Salud Morelos



@MorelosSalud

Callejón Borda N°3 Col. Centro C.P. 62000
Teléfono (777) 312 62 31 / 314 33 36 ext. 222

**Calle Gómez Azcárate No. 205, Col. Lomas de la Selva
C.P. 62270, Cuernavaca, Morelos. Tel.: 777 102 25 56**

INFORME DE MONITOREO EPIDEMIOLÓGICO

Fecha: 15/08/2022

Semana N° 33

Coordinación de Vigilancia Epidemiológica

Fuente: Jurisdicciones Sanitarias del estado de Morelos.

JURISDICCION SANITARIA I:

☞ SIN EVENTOS EXTRAORDINARIOS.

JURISDICCION SANITARIA II:

☞ SIN EVENTOS EXTRAORDINARIOS.

JURISDICCION SANITARIA III:

☞ SIN EVENTOS EXTRAORDINARIOS.



<http://ssm.gob.mx>



Servicios de Salud Morelos



@MorelosSalud

Callejón Borda N°3 Col. Centro C.P. 62000
Teléfono (777) 312 62 31 / 314 33 36 ext. 222

**Calle Gómez Azcárate No. 205, Col. Lomas de la Selva
C.P. 62270, Cuernavaca, Morelos. Tel.: 777 102 25 56**